


















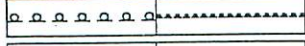

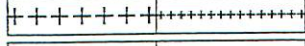

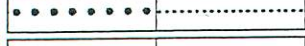


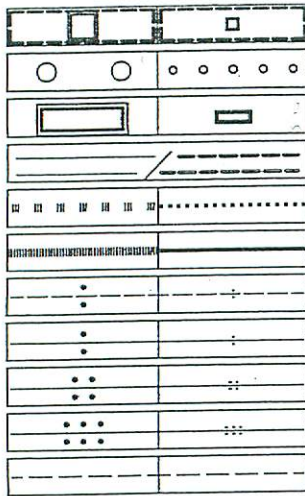


LEGENDA

DI ZONIZZAZIONE

	Zona A - Nucleo tipico storico
	Zona A6 - Libera edificabile
	Zona A7 - Libera ineducabile
	Zona B1 - Di completamento, intensiva
	Zona B2 - Di completamento, estensiva
	Zona B3 - Di completamento, consolidativa
	Zona C - Di espansione
	Zona D2/H2 - Industriale / commerciale, di previsione
	Zona D3 - Industriale, esistente
	Zona D6 - Industriale, di deposito all'aperto
	Zona D7 - Industriale, di deposito e lavorazione di inerti
	Zona E4 - Di interesse agricolo-paesaggistico
	Zona E5 - Di preminente interesse agricolo
	Zona H3 - Commerciale, esistente
	Zona S - Per servizi ed attrezzature collettive
	1a = Parcheggio.
	2a = Culto; 2b = Uffici amministrativi; 2c = Centro civico e sociale; 2d = Biblioteca.
	3a = Asilo nido; 3b = Scuola materna; 3c = Scuola elementare;
	3d = Scuola media inferiore.
	4a = Servizio sanitario; 4b = Cimitero.
	5a = Nucleo di verde; 5b = Verde di quartiere; 5c = Sport e spettacoli all'aperto.
	6a = Impianto per servizio a rete; 6a/1 = Impianto di depurazione;
	6b = Deposito / magazzino; 6c = Servizi ed attrezzature per attività produttive.
	n % = Percentuale di area per categoria di servizi ed attrezzature.
	Zona V1 - Di verde privato, di servizio
	Zona V2 - Di verde privato, di protezione
	Filo fisso
	Corte inedificabile
	Cortina muraria o vegetale
	Piano regolatore particolareggiato previgente, perimetro
	Piano regolatore particolareggiato previsto, perimetro
	Area ricettivo-complementare, perimetro
	Area di recupero, perimetro
	Area di discarica di inerti, perimetro
	Bene soggetto a vincolo culturale di cui a Dlgs 42/2004, p. II



Zona di interesse archeologico

Vincolo paesaggistico di cui a Dlgs 42/2004, p. III, lim da corso d'acqua

Edificio di particolare interesse storico-artistico o documentale

Viabilità esistente / di previsione

Percorso ciclabile, di previsione

Percorso ciclabile, esistente


Canale scolmatore sotterraneo

Acquedotto, adduttrice

Gasdotto, dorsale o allacciamento comunale

Elettrodotto, alta tensione

Limite di distanza



Modifica